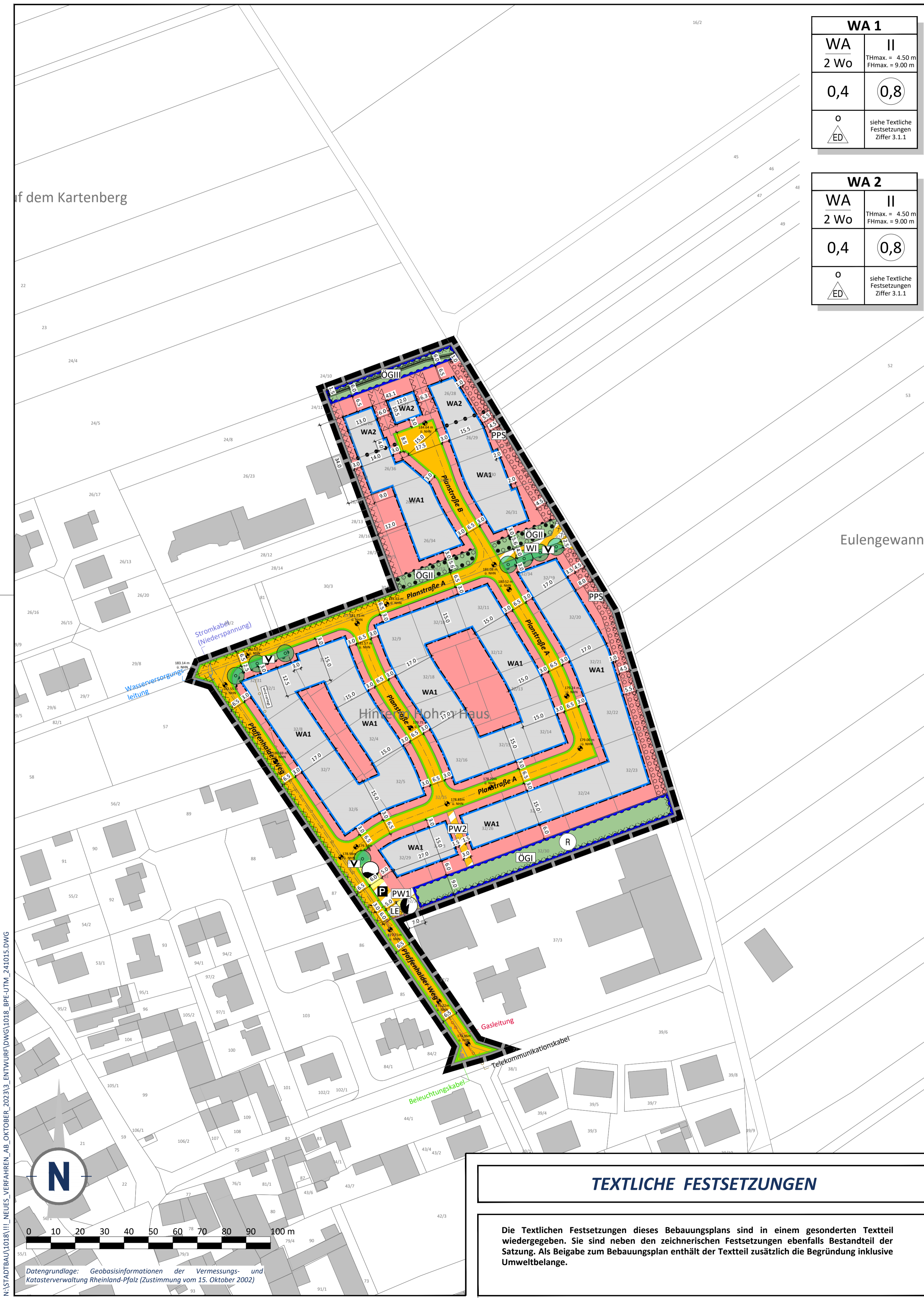


BEBAUUNGSPLAN NR. 33 A

"PFAFFENHALDER WEG", STADTTTEIL ALZEY - SCHAFFHAUSEN



WA 1	
WA	II
2 Wo	THmax. = 4,50 m FHmax. = 9,00 m
0,4	0,8
siehe Textliche Festsetzungen Ziffer 3.1.1	

WA 2	
WA	II
2 Wo	THmax. = 4,50 m FHmax. = 9,00 m
0,4	0,8
siehe Textliche Festsetzungen Ziffer 3.1.1	

TEXTLICHE FESTSETZUNGEN

Die Textlichen Festsetzungen dieses Bebauungsplans sind in einem gesonderten Textteil wiedergegeben. Sie sind neben den zeichnerischen Festsetzungen ebenfalls Bestandteil der Satzung. Als Beilage zum Bebauungsplan enthält der Textteil zusätzlich die Begründung inklusive Umweltbelange.

PLANZEICHEN nach der PlanzV

- Art der baulichen Nutzung (§ 9 Abs. 1 Nr. 1 des Baugesetzbuches - BauGB -, §§ 1 bis 11 der Baunutzungsverordnung - BauNVO -)**
 - WA** Allgemeine Wohngebiete (§ 4 BauNVO)
 - 2 Wo Beschränkung der Zahl der Wohnungen (§ 9 Abs. 1 Nr. 6 BauGB)
- Maß der baulichen Nutzung (§ 9 Abs. 1 Nr. 1 BauGB, § 16 BauNVO)**
 - II Zahl der Vollgeschosse als Höchstmaß
 - 0,4 Grundflächenzahl GRZ mit Dezimalzahl
 - 0,8 Geschossflächenzahl GFZ mit Dezimalzahl, als Höchstmaß
 - THmax. Maximale Traufhöhe
 - FHmax. Maximale Firsthöhe
 - Bezugspunkt in m ü. NHN mit Straßenachse
- Bauweise, Baulinien, Baugrenzen (§ 9 Abs. 1 Nr. 2 BauGB, §§ 22 und 23 BauNVO)**
 - o Offene Bauweise
 - △ ED Nur Einzel- und Doppelhäuser zulässig
 - Baugrenze
 - Nicht überbaubare Grundstücksflächen
 - Überbaubare Grundstücksflächen

Nutzungsschablone

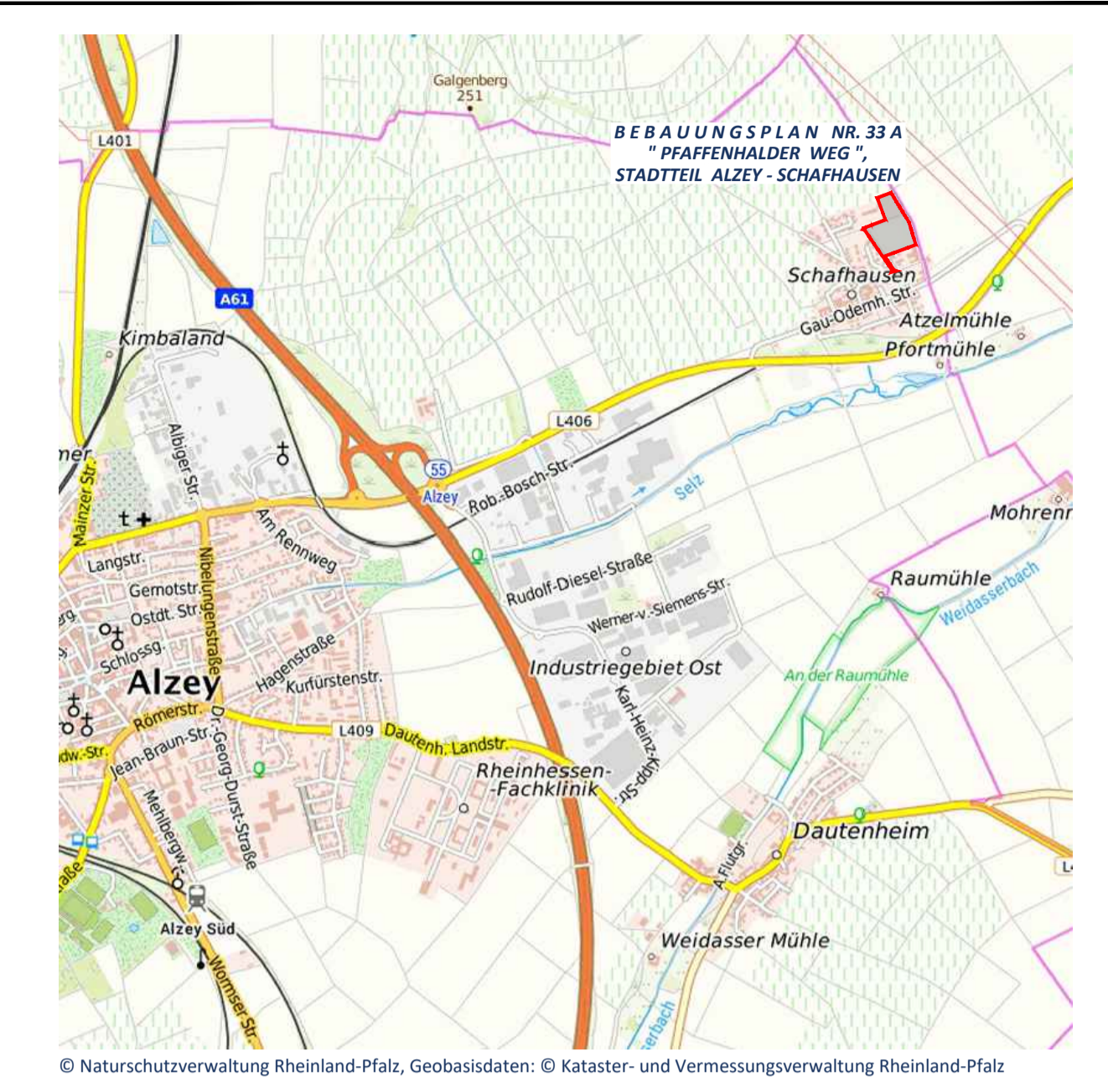
Art der baulichen Nutzung	Anzahl der Vollgeschosse	WA	II
Anzahl der Wohnungen	Maximale Traufhöhe	2 Wo	THmax. = 4,50 m FHmax. = 9,00 m
Grundflächenzahl GRZ	Geschossflächenzahl GFZ	0,4	0,8
Offene Bauweise	Nur Einzel- und Doppelhäuser	o	siehe Textliche Festsetzungen Ziffer 3.1.1
	Zulässige Dachform	△ ED	
	Zulässige Dachneigung		
- Verkehrsflächen (§ 9 Abs. 1 Nr. 11 und Abs. 6 BauGB)**
 - Öffentliche Straßenverkehrsflächen
 - Straßenbegrenzungslinie
 - Öffentliche Verkehrsflächen besonderer Zweckbestimmung
 - Zweckbestimmung: Öffentliche Parkfläche
 - Zweckbestimmung: Fläche für Ladeinfrastruktur elektrisch betriebener Fahrzeuge
 - Zweckbestimmung: Pflanzstreifen
 - Zweckbestimmung: Wirtschaftsweg
 - Zweckbestimmung: Verkehrsbegleitgrün
 - Ein- bzw. Ausfahrten und Anschluss anderer Flächen an die Verkehrsflächen (§ 9 Abs. 1 Nr. 4, 11 und Abs. 6 BauGB)
 - Bereich ohne Ein- und Ausfahrt
- Flächen für Versorgungsanlagen, für die Abfallentsorgung und Abwasserbeseitigung sowie für Ablagerungen (§ 9 Abs. 1 Nr. 12, 14 und Abs. 6 BauGB)**
 - Flächen für Versorgungsanlagen
 - Zweckbestimmung: Elektrizität (Trafostation)
 - Zweckbestimmung: Wasser
- Hauptversorgungs- und Hauptabwasserleitungen (§ 9 Abs. 1 Nr. 13 und Abs. 6 BauGB)**
 - Hauptversorgungsleitung unterirdisch, Telefonleitung
 - Hauptversorgungsleitung unterirdisch, Gasleitung
 - Hauptversorgungsleitung unterirdisch, Wasserleitung
 - Hauptversorgungsleitung unterirdisch, Stromkabel (Niederspannung)
 - Hauptversorgungsleitung unterirdisch, Beleuchtungskabel
- Grünflächen (§ 9 Abs. 1 Nr. 15 und Abs. 6 BauGB)**
 - Öffentliche Grünflächen
 - Kennzeichnung für öffentliche Grünflächen
- Wasserflächen und Flächen für die Wasserwirtschaft, den Hochwasserschutz und die Regelung des Wasserabflusses (§ 9 Abs. 1 Nr. 16 und Abs. 6 BauGB)**
 - Umgrenzung von Flächen für die Wasserwirtschaft, den Hochwasserschutz und die Regelung des Wasserabflusses
 - Zweckbestimmung: Regenrückhaltebecken
- Planungen, Nutzungsregelungen, Maßnahmen und Flächen für Maßnahmen zum Schutz, zur Pflege und zur Entwicklung von Boden, Natur und Landschaft (§ 9 Abs. 1 Nr. 20, 25 und Abs. 6 BauGB)**
 - Umgrenzung von Flächen für Maßnahmen zum Schutz, zur Pflege und zur Entwicklung von Boden, Natur und Landschaft (§ 9 Abs. 1 Nr. 20 und Abs. 6 BauGB)
 - Anpflanzungen von Bäumen, Sträuchern und sonstigen Bepflanzungen sowie Bindungen für Bepflanzungen und für die Erhaltung von Bäumen, Sträuchern und sonstigen Bepflanzungen sowie von Gewässern (§ 9 Abs. 1 Nr. 25 und Abs. 6 BauGB)
 - Umgrenzung von Flächen zum Anpflanzen von Bäumen, Sträuchern und sonstigen Bepflanzungen (§ 9 Abs. 1 Nr. 25 Buchstabe a) und Abs. 6 BauGB)
 - Kennzeichnung für privaten Pflanzstreifen
 - Anpflanzen von Bäumen
 - Umgrenzung von Flächen für die Erhaltung und das Anpflanzen von Bäumen, Sträuchern und sonstigen Bepflanzungen (§ 9 Abs. 1 Nr. 25 Buchstabe a) und b) und Abs. 6 BauGB)
- Sonstige Planzeichen**
 - Grenze des räumlichen Geltungsbereichs des Bebauungsplans (§ 9 Abs. 7 BauGB)

- Umgrenzung der Flächen, bei deren Bebauung besondere bauliche Vorkehrungen gegen äußere Einwirkungen oder bei denen besondere bauliche Sicherungsmaßnahmen gegen Naturgewalten erforderlich sind (§ 9 Abs. 5 Nr. 1 und Abs. 6 BauGB)
 - Wall, Höhe mindestens 0,50 m
 - Umgrenzung der Flächen, die von der Bebauung freizuhalten sind (§ 9 Abs. 1 Nr. 10 und Abs. 6 BauGB)
 - Abgrenzung unterschiedlicher Nutzung, z. B. von Baugebieten, oder Abgrenzung des Maßes der Nutzung innerhalb eines Baugebiets (z. B. § 1 Abs. 4, § 16 Abs. 5 BauNVO)
 - Maßangaben in Meter
- 16. Planzeichen zur Darstellung des Bestandes**
- Hauptgebäude mit Hausnummer/Nebengebäude
 - Grundstücksgrenze
 - Flurstücksnummer
- 17. Nachrichtliche Darstellungen**
- Vorgeschlagene Grundstücksgrenze
- 18. Anforderungen an die Gestaltung**
- Firstrichtung

GESETZESGRUNDLAGEN


- Als gesetzliche Grundlagen wurden verwendet:
- Baugesetzbuch (BauGB)**
In der Fassung der Bekanntmachung vom 3. November 2017 (BGBl. I S. 3634), das zuletzt durch Artikel 3 des Gesetzes vom 20. Dezember 2023 (BGBl. 2023 I Nr. 394) geändert worden ist.
 - Verordnung über die bauliche Nutzung der Grundstücke (Baunutzungsverordnung - BauNVO)**
In der Fassung der Bekanntmachung vom 21. November 2017 (BGBl. I S. 3786), die zuletzt durch Artikel 2 des Gesetzes vom 3. Juli 2023 (BGBl. 2023 I Nr. 176) geändert worden ist.
 - Gesetz zur Mobilisierung von Bauland (Baulandmobilisierungsgesetz)**
Vom 14. Juni 2021 (BGBl. I S. 1802).
 - Gesetz zum Schutz vor schädlichen Bodenveränderungen und zur Sanierung von Altlasten (Bundes-Bodenschutzgesetz - BBodSchG)**
Vom 17. März 1998 (BGBl. I S. 502), das zuletzt durch Artikel 7 des Gesetzes vom 25. Februar 2021 (BGBl. I S. 306) geändert worden ist.
 - Gesetz zum Schutz vor schädlichen Umwelteinwirkungen durch Luftverunreinigungen, Geräusche, Erschütterungen und ähnliche Vorgänge (Bundes-Immissionsschutzgesetz - BImSchG)**
In der Fassung der Bekanntmachung vom 17. Mai 2013 (BGBl. I S. 1274; 2021 I S. 123), das zuletzt durch Artikel 11 Absatz 3 des Gesetzes vom 26. Juli 2023 (BGBl. 2023 I Nr. 202) geändert worden ist.
 - Gesetz über Naturschutz und Landschaftspflege (Bundesnaturschutzgesetz - BNatSchG)**
Vom 29. Juli 2009 (BGBl. I S. 2542), zuletzt geändert durch Artikel 5 des Gesetzes vom 08. Mai 2024 (BGBl. 2024 I Nr. 153).
 - Verordnung über die Ausarbeitung der Bauleitpläne und die Darstellung des Planinhaltes (Planzeichenverordnung - PlanzV)**
Vom 18. Dezember 1990 (BGBl. 1991 I S. 58), die zuletzt durch Artikel 3 des Gesetzes vom 14. Juni 2021 (BGBl. I S. 1802) geändert worden ist.
 - Gesetz über die Umweltverträglichkeitsprüfung (UVPG)**
In der Fassung der Bekanntmachung vom 18. März 2021 (BGBl. I S. 540), das zuletzt durch Artikel 13 des Gesetzes vom 08. Mai 2024 (BGBl. 2024 I Nr. 151) geändert worden ist.
 - Gesetz zur Ordnung des Wasserhaushalts (Wasserhaushaltsgesetz - WHG)**
Vom 31. Juli 2009 (BGBl. I S. 2585), das zuletzt durch Artikel 7 des Gesetzes vom 22. Dezember 2023 (BGBl. 2023 I Nr. 409) geändert worden ist.
 - Bundesfernstraßengesetz (FStrG)**
In der Fassung der Bekanntmachung vom 28. Juni 2007 (BGBl. I S. 1206), das zuletzt durch Artikel 1 des Gesetzes vom 22. Dezember 2023 (BGBl. 2023 I Nr. 409) geändert worden ist.
 - Bundeskleingartengesetz (BKleingG)**
Vom 28. Februar 1983 (BGBl. I S. 210), das zuletzt durch Artikel 11 des Gesetzes vom 19. September 2006 (BGBl. I S. 2146) geändert worden ist.
 - Denkmalschutzgesetz für das Land Rheinland-Pfalz (DSchG)**
Vom 23. März 1978 (GVBl. S. 159), zuletzt geändert durch Artikel 4 des Gesetzes vom 28. September 2021 (GVBl. S. 543).
 - Gemeindeordnung für das Land Rheinland-Pfalz (GemO)**
In der Fassung der Bekanntmachung vom 31. Januar 1994 (GVBl. S. 153), zuletzt geändert durch Artikel 2 des Gesetzes vom 24.05.2023 (GVBl. S. 133).
 - Landesbauordnung für das Land Rheinland-Pfalz (LBauO)**
Vom 24. November 1998 (GVBl. S. 365), zuletzt geändert durch Gesetz vom 07. Dezember 2022 (GVBl. S. 403).
 - Landesgesetz zur nachhaltigen Entwicklung von Natur und Landschaft für das Land Rheinland-Pfalz (Landesnaturschutzgesetz - LNatSchG)**
Vom 06. Oktober 2015 (GVBl. S. 283), zuletzt geändert durch Artikel 8 des Gesetzes vom 26. Juni 2020 (GVBl. S. 287).
 - Landesstraßengesetz für das Land Rheinland-Pfalz (LStrG)**
In der Fassung der Bekanntmachung vom 01. August 1977 (GVBl. S. 273), zuletzt geändert durch § 84 des Gesetzes vom 07. Dezember 2022 (GVBl. S. 413).
 - Landeswassergesetz für das Land Rheinland-Pfalz (LWG)**
Vom 14. Juli 2015 (GVBl. S. 127), zuletzt geändert durch § 42 Artikel 2 des Gesetzes vom 08. April 2022 (GVBl. S. 118).
 - Landesnachbarrechtsgesetz für das Land Rheinland-Pfalz (LNRRG)**
Vom 15. Juni 1970 (GVBl. S. 198), geändert durch Artikel 1 des Gesetzes vom 21. Juli 2003 (GVBl. S. 209) geändert worden ist.
 - Landesbodenschutzgesetz für das Land Rheinland-Pfalz (LbodSchG)**
Vom 25. Juli 2005 (GVBl. S. 302), zuletzt geändert durch Artikel 5 des Gesetzes vom 26. Juni 2020 (GVBl. S. 287).

ÜBERSICHTSLAGEPLAN ohne Maßstab



STÄDTEBAULICHE RAHMENDATEN

Flächenbezeichnung:	m ²	ha	%
Fläche des Geltungsbereichs	24.410	2,44	100,00
Baufläche gesamt	17.625	1,76	72,20
Allgemeine Wohngebiete	17.625	1,76	72,20
Öffentliche Verkehrsflächen gesamt	4.990	0,50	20,44
Öffentliche Straßenverkehrsflächen	4.520	0,45	18,52
Verkehrsflächen besonderer Zweckbestimmung	320	0,03	1,31
Verkehrsbegleitgrün	150	0,01	0,61
Öffentliche Grünflächen	1.685	0,17	6,90
davon Flächen für die Wasserwirtschaft	1.345	0,13	5,51
Versorgungsflächen	110	0,01	0,45



Projekt/Maßnahme/Objekt
BEBAUUNGSPLAN NR. 33 A "PFAFFENHALDER WEG", STADTTTEIL ALZEY - SCHAFFHAUSEN

Auftraggeber
ROS BAULANDENTWICKLUNG GMBH

ENTWURF

Gezeichnet/Datum	Geprüft/Datum	Maßstab	Blattgröße	Plan-Nr.
VATTER 08/20	STREY 08/20	1 : 1000	0.970/0.594	1018_BP-Ec

Index	Änderungen	Geändert/Geprüft	Datum
a	Einarbeitung Entwässerungs- und Straßenplanung	KRUPKA / HOFMANN	03.12.2020
b	Anpassung Planung und Änderung Geltungsbereich	KAISER / HOFMANN	10.02.2021
c	Anpassung Wendehammer und Korrektur Planung	BRÄMER / HOFMANN	27.07.2021
d	Änderungen und Ergänzungen	KARI / HOFMANN	18.08.2021
e	Anpassung zur erneuten, verkürzten Offenlage	RIES / HOFMANN	28.10.2021
f	Anpassung Wendehammer	RIES / HOFMANN	05.04.2022
g	Anpassung öffentliche Parkfläche und Wohnbaufläche	RIES/HOFMANN	09.10.2024

WSW & PARTNER GMBH
Planungsbüro für Umwelt | Städtebau | Architektur
Hertelsbrunnring 20 | 67657 Kaiserslautern | T 0631.3423-0 | F 0631.3423-200
kontakt@wsw-partner.de | www.wsw-partner.de

M:\STADTBAU\DR\11_NEUES_VERFAHREN_AB_OKTOBER_2023\3_ENTWURF\DWG\1018_BP-Ec.dwg